

«СОГЛАСОВАНО»
Начальник ОГИБДД МО МВД
России "Ачинский"
майор полиции
М.Ю. Таранюк
" 29 " 2022г.



«УТВЕРЖДАЮ»
(Руководитель
образовательного учреждения)
Директор школы
О.А. Войшель
" 29 " 2022г.



ПАСПОРТ

дорожной безопасности образовательного учреждения

Муниципальное казенное образовательное учреждения

Тарутинская средняя общеобразовательная школа

п. Тарутино, переулок Клубный 14 А

п. Тарутино 2022 год

Общие сведения

Муниципальное казенное образовательное учреждение «Тарутинская средняя общеобразовательная школа»:
"Тарутинская СШ"

(Наименование ОУ)

Тип ОУ: образовательное

Юридический адрес ОУ: 662176, Красноярский край, Ачинский район, п.Тарутино, переулок Клубный, 14А

Фактический адрес ОУ: 662176, Красноярский край, Ачинский район, п.Тарутино, переулок Клубный, 14А

Руководители ОУ:

Директор (заведующий) Войшель Ольга Анатольевна 89607569642

(фамилия, имя, отчество)

(телефон)

Заместитель директора Смагина Ирина Андреевна 89082090223

по учебной работе

(фамилия, имя, отчество)

(телефон)

Ответственные от
Госавтоинспекции

ответственный по пропаганде БДД Томская Нина Яковлевна

(должность)

(фамилия, имя, отчество)

8 39 151 7-39-15

(телефон)

Ответственные работники
за мероприятия по профилактике детского травматизма

учитель
(должность)

Черных Игорь Геннадьевич
(фамилия, имя, отчество)

89059703486
(телефон)

Количество учащихся 141

Наличие уголка по БДД: емеется, кабинет ПДД № 20 на третьем этаже школы
(если имеется, указать место расположения)

Наличие класса по БДД : емеется, кабинет ПДД № 20 на третьем этаже школы
(если имеется, указать место расположения)

Наличие автогородка (площадки) по БДД: имеется мобильный автогородок

Наличие автобуса в ОУ : имеется

(при наличии автобуса)

Владелец автобуса: ОО «Фаворит - авто»

Время занятий в ОУ: 1-ая смена: 8.30 – 15.15, внеклассные занятия: 15.15 - 20.00

Телефоны оперативных служб:

УВД: 02, дежурный 2-70-02

МЧС: 8 (39 151) 7-70-50

Пожарная часть: 01, 112, 8 (39151) 7-75-70

Скорая медицинская помощь: 03, 030, 003

Справочное электросети: 115

Наличие системы безопасности : нет

Автоматизированная система пожарной сигнализации: имеется

Содержание

1. План-схема массового пребывания людей с указанием расположения объектов в п. Тарутино

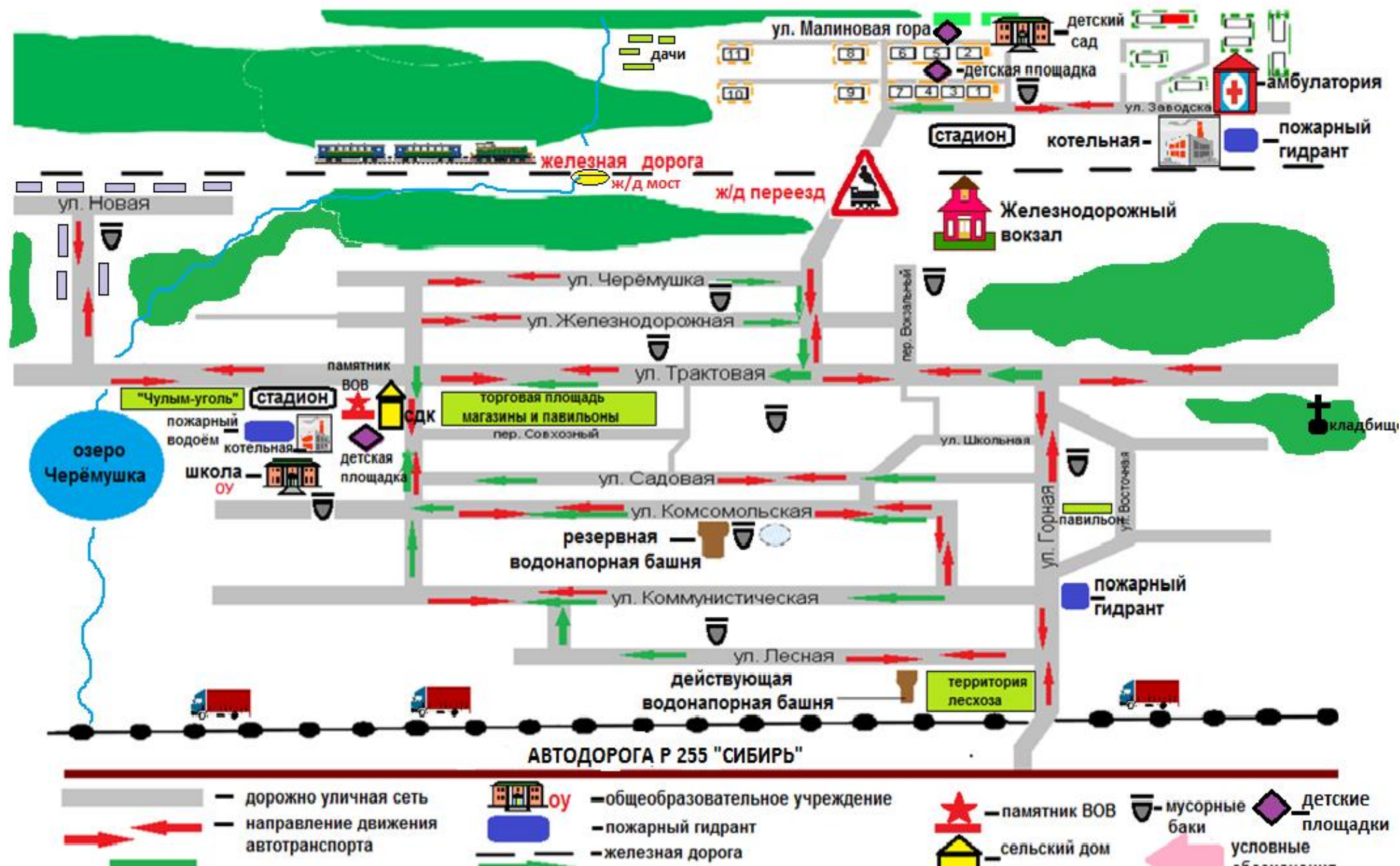
I. План-схема ОУ.

- 1) район расположения ОУ, пути движения транспортных средств и детей (учеников, обучающихся);
- 2) организация дорожного движения в непосредственной близости от образовательного учреждения с размещением соответствующих технических средств, маршруты движения детей и расположение парковочных мест;
- 3) маршруты движения организованных групп детей от ОУ к стадиону, парку или к спортивно-оздоровительному комплексу;
- 4) пути движения транспортных средств к местам разгрузки/погрузки и рекомендуемых безопасных путей передвижения детей по территории образовательного учреждения.

II. Информация об обеспечении безопасности перевозок детей специальным транспортным средством (автобусом).

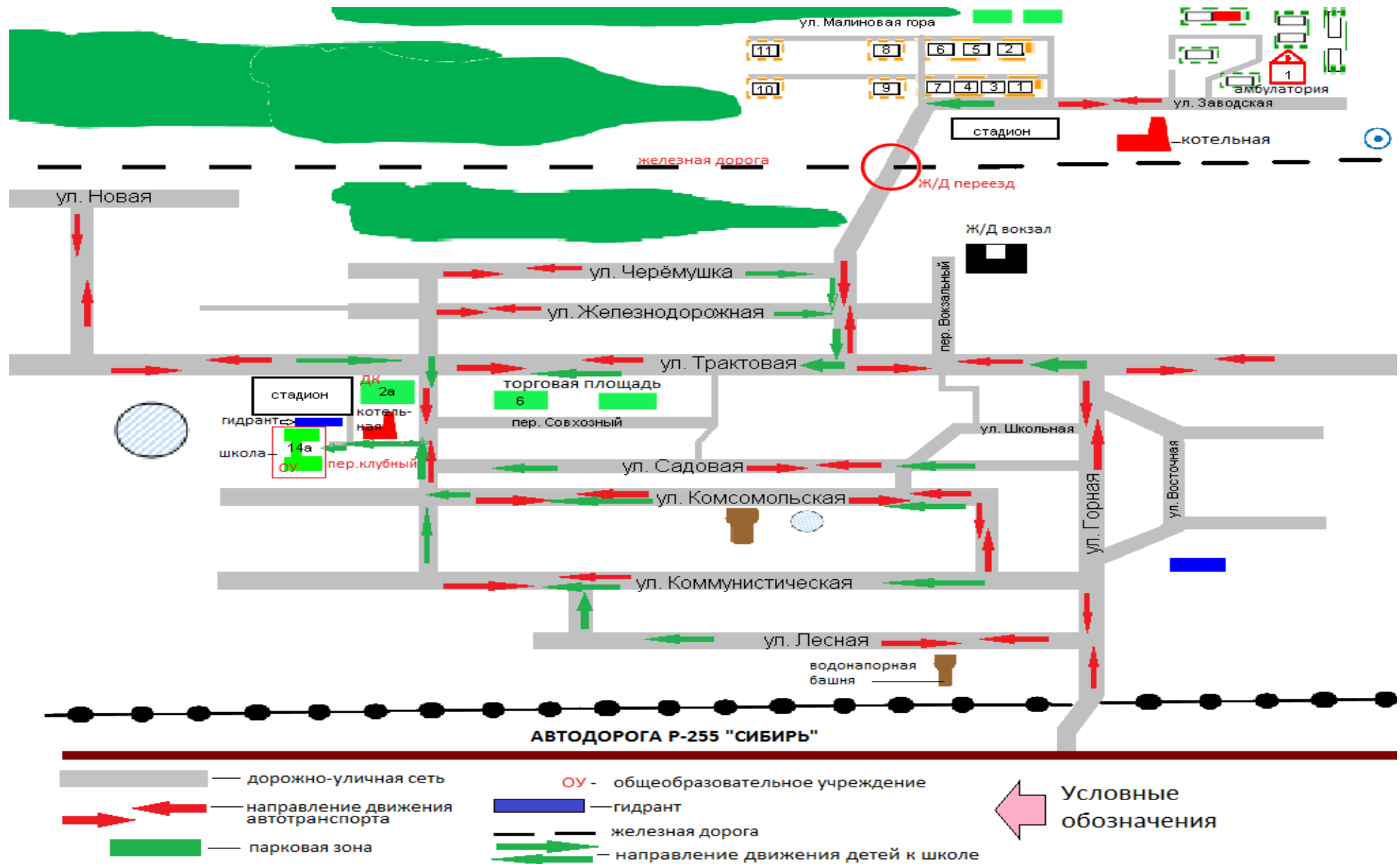
- 1) общие сведения;
- 2) маршрут движения автобуса до ОУ;
- 3) безопасное расположение остановки автобуса ОУ.

План-схема массового пребывания людей, с указанием расположения объектов в п. Тарутино



I. План-схемы ОУ.

План-схема района расположения ОУ (п. Тарутино), пути движения транспортных средств и детей (учеников)



**I План-схема расположения образовательного учреждения (п.Гарутино),
пути движения транспортных средств и детей (учеников)**

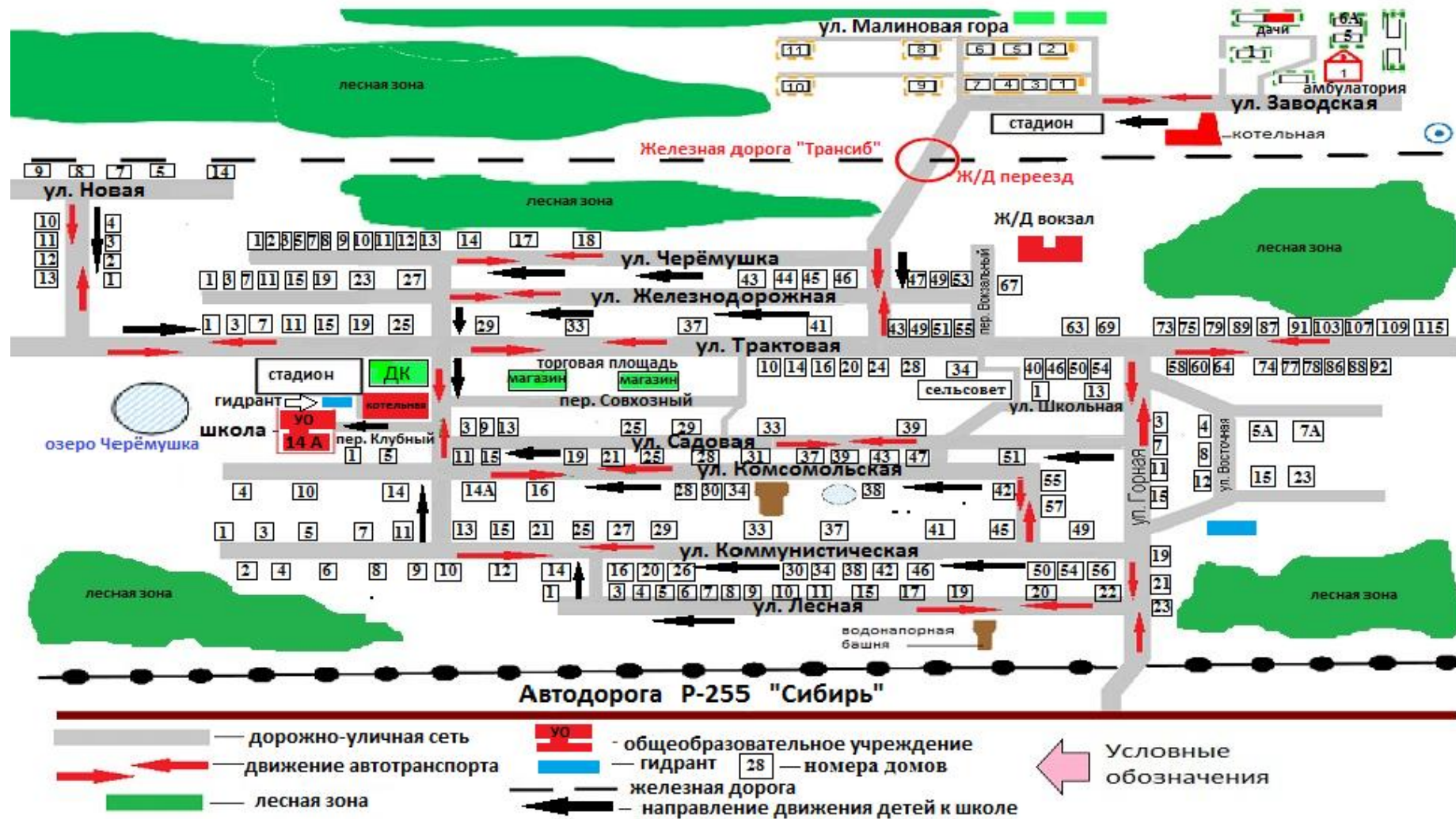
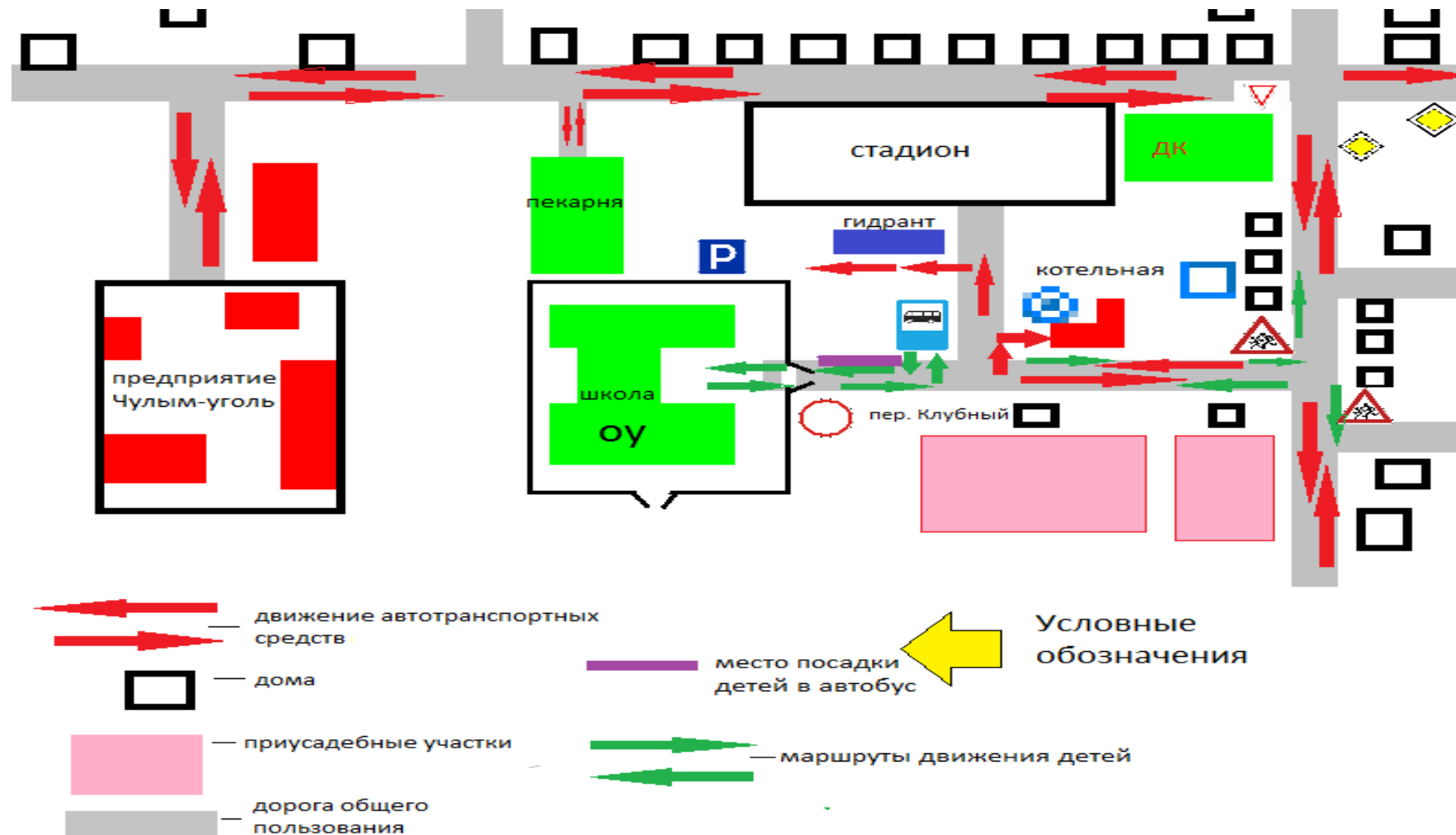
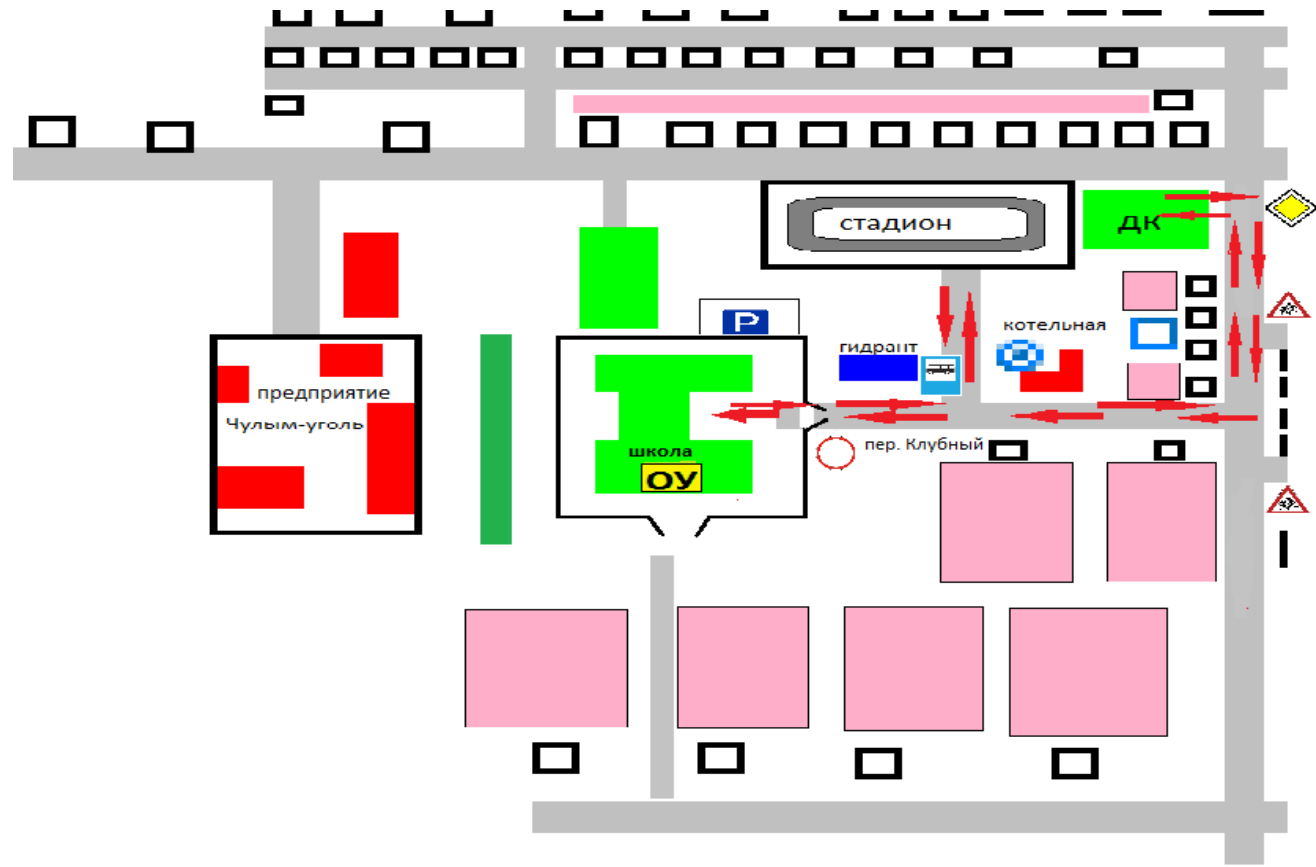


Схема организации дорожного движения в непосредственной близости от образовательного учреждения с размещением соответствующих технических средств, маршруты движения детей и расположение парковочных мест



Маршруты движения организованных групп детей от ОУ к стадиону, парку или к спортивно-оздоровительному комплексу








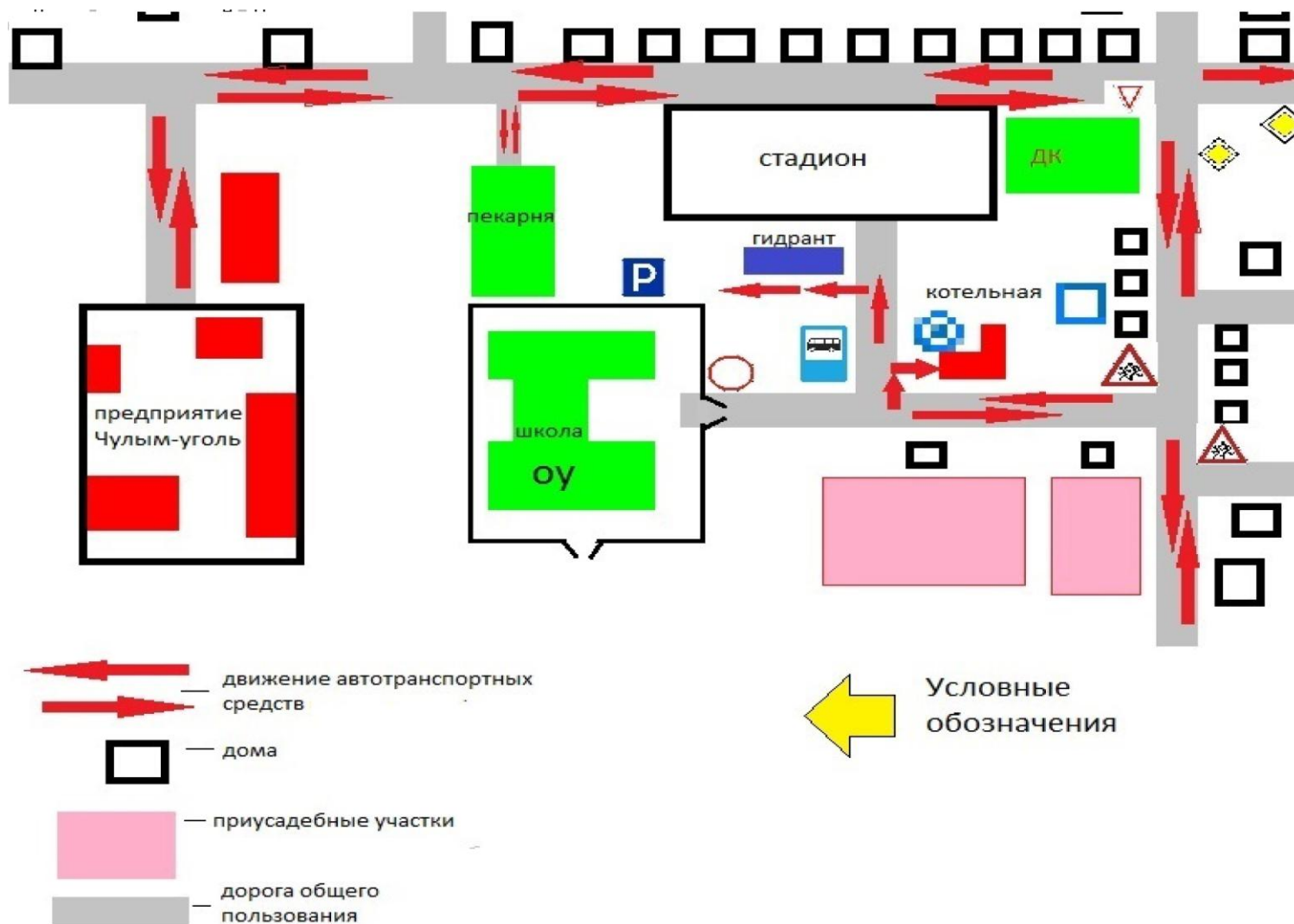
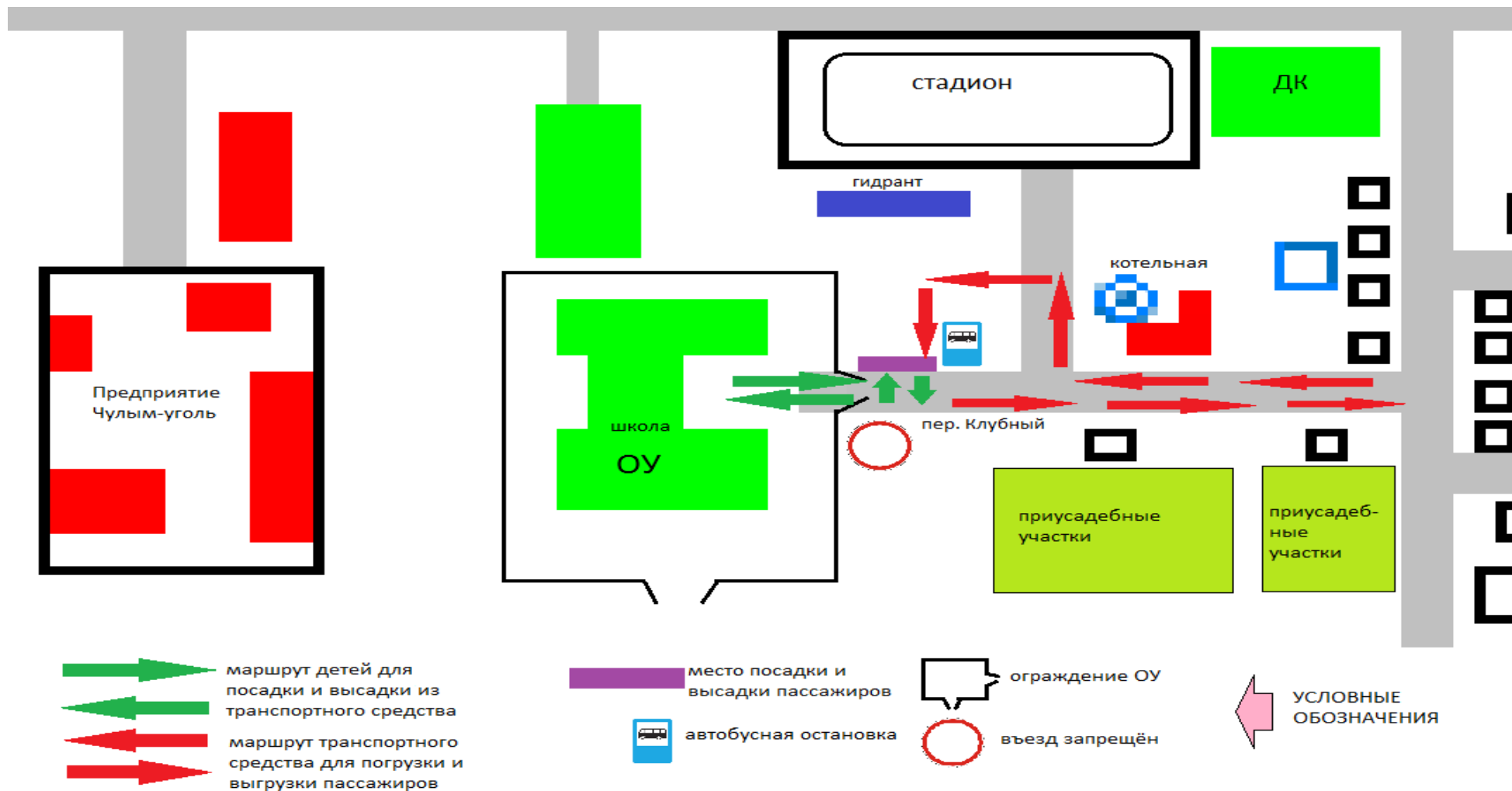
-  — Ограждение школы
-  — приусадебные участки
-  — Условные обозначения
-  — Маршруты детей в школу, в ДК, автобусную астановку, на стадион
-  — дома

Схема движения транспортных средств, в непосредственной близи образовательного учреждения



Пути движения транспортных средств к местам разгрузки/погрузки и рекомендуемые пути передвижения детей по территории образовательного учреждения



II. Информация об обеспечении безопасности перевозок детей специальным транспортным средством (автобусом).

Общие сведения

Марка ПАЗ

Модель ПАЗ 32053-70

Государственный регистрационный знак В 416 РК 124

Год выпуска 2020 г. Количество мест в автобусе 23

Соответствие конструкции требованиям, предъявляемым к школьным автобусам

Соответствует требованиям

1. Сведения о водителе автобуса

Фамилия, имя, отчество	Принят на работу	Стаж в категории Д	Дата предстоящего мед. осмотра	Период проведения стажировки	Повышение квалификации	Допущенные нарушения ПДД
Платонов Анатолий Николаевич	15.09.2022 г.	22 года	Январь 2023г.	Декабрь 2022г.	июль 2022г.	нет

2. Организационно-техническое обеспечение

- 1) Лицо, ответственное, за обеспечение безопасности дорожного движения: Новиков Андрей Евгеньевич
- 2) На основании удостоверения № 001156, 19.10.2018г.
- 2) Организация проведения предрейсового медицинского осмотра водителя:
осуществляет ИП Санникова Л.В.
(Ф.И.О. специалиста)
- на основании лицензии
- 3) Организация проведения предрейсового технического осмотра транспортного средства:
осуществляет Новиков Андрей Евгеньевич, на основании удостоверения № 001156, 19.10.2018г.
(Ф.И.О. специалиста)
- 4) Дата очередного технического осмотра 12.07.2023г.
- 5) Место стоянки автобуса в нерабочее время гараж
меры, исключающие несанкционированное использование исключено

3. Сведения о владельце

Юридический адрес владельца Красноярский край, г. Ачинск ул. Тарутинская - 53
Фактический адрес владельца Красноярский край, г. Ачинск ул. Тарутинская - 53
Телефон ответственного лица 89130338611

(при отсутствии автобуса)

Сведения об организациях, осуществляющих перевозку детей специальным транспортным средством (автобусом)

Рекомендуемый список контактов организаций, осуществляющих перевозку детей специальным транспортным средством (автобусом).

(При перевозке детей специальным транспортным средством (автобусом) сторонней организацией заполняется карточка. Заполненная карточка хранится в разделе «Приложение»)

**Информационная карточка
перевозок детей специальным транспортным средством
Общие сведения**

«Приложение»

Марка ПАЗ

Модель ПАЗ 32053-70

Государственный регистрационный знак В 416 РК 124

Год выпуска 2020 Количество мест в автобусе 23

Соответствие конструкции требованиям, предъявляемым к школьным автобусам Соответствует

1. Сведения о владельце

Владелец ОО «АМ КОМПАНИ»

(наименование организации)

Юридический адрес владельца Красноярский край, г. Ачинск ул. Тарутинская - 53

Фактический адрес владельца Красноярский край, г. Ачинск ул. Тарутинская - 53

Телефон ответственного лица 89130338611

2. Сведения о водителе автобуса

Фамилия, имя, отчество, Платонов Анатолий Николаевич

Принят на работу 15.09.2022г. Стаж вождения категории D 22 лет

3. Организационно-техническое обеспечение

1) Лицо, ответственное, за обеспечение безопасности дорожного движения: Новиков Андрей Евгеньевич

2) На основании удостоверения № 001156, 19.10.2018г.

Директор образовательного учреждения
(заведующий ОУ)

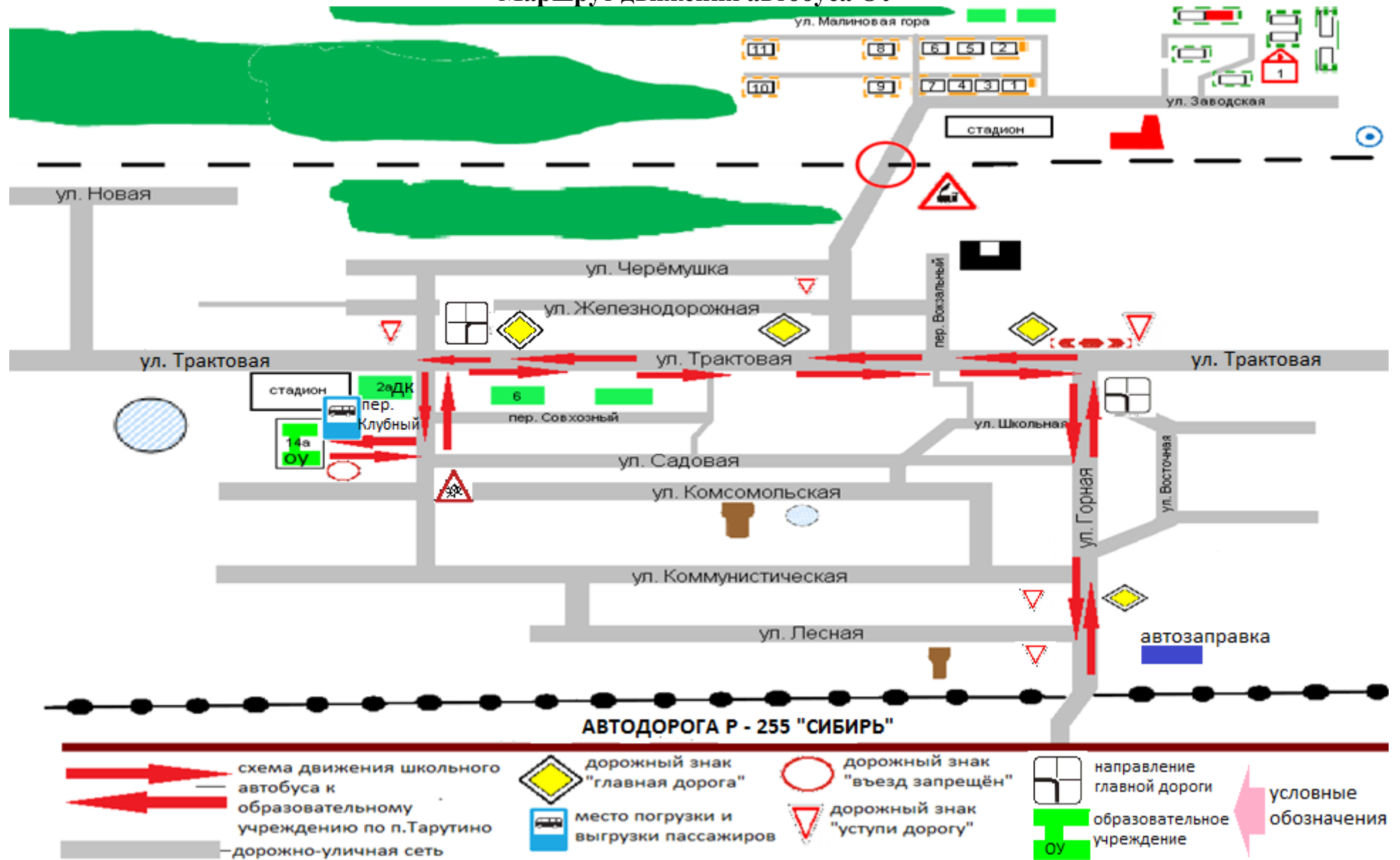
Руководитель организации,

(подпись) О.А. Войшель
(Ф.И.О.)

осуществляющей перевозку детей
специальным транспортом (автобусом)

_____ В.В. Сидорова
(подпись) (Ф.И.О.)

Маршрут движения автобуса ОУ



(В случаях, когда осуществляется перевозка детей специальным транспортным средством на экскурсии, спортивные соревнования, в лагеря, к месту сдачи государственной аттестации и единого государственного экзамена, Паспорт безопасности ОУ дополняется схемами маршрута движения специального транспортного средства)

Рекомендации к составлению схемы маршрута движения автобуса ОУ

На схеме указываются населенные пункты, через которые происходит следование автобуса ОУ, оборудованные места остановок для посадки и высадки детей в каждом населенном пункте; непосредственно населенный пункт, где расположено ОУ.

На схеме указан безопасный маршрут следования автобуса ОУ из пункта А в пункт В, а также обозначены:

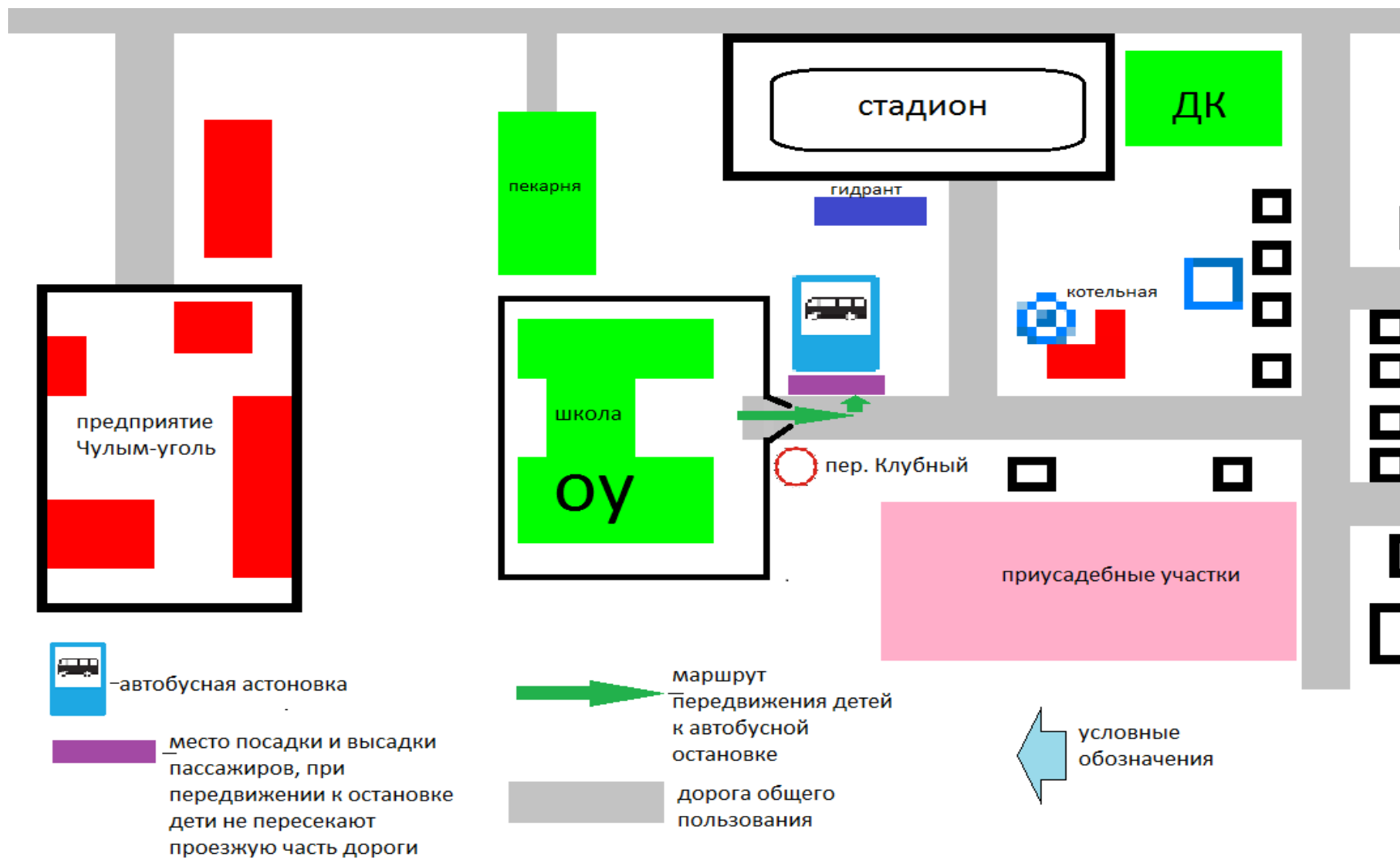
- жилые дома населенных пунктов;
- здание ОУ;
- автомобильные дороги;
- дислокация существующих дорожных знаков на пути следования автобуса ОУ;
- пешеходные переходы, пересекающие проезжую часть маршрута движения автобуса ОУ;
- другие технические средства организации дорожного движения.

Дополнительно, при наличии трудных (опасных) участков дорог по пути следования автобуса, представляется целесообразным давать их подробное описание с рекомендациями по безопасному преодолению.

Кроме того, рекомендуется дополнять паспорт соответственно фотоматериалами с изображением таких участков, а также с изображением остановочных пунктов и мест ожидания.

В случаях, когда осуществляется перевозка детей специальным транспортным средством на экскурсии, спортивные соревнования, в лагеря, к месту сдачи государственной аттестации и единого государственного экзамена, Паспорт безопасности ОУ дополняется схемами маршрута движения специального транспортного средства.

Безопасное расположение остановки автобуса у ОУ



Приложение

План-схема пути движения транспортных средств и детей (учеников) при проведении дорожных ремонтно-строительных работ

